ZLEWNIA PP1

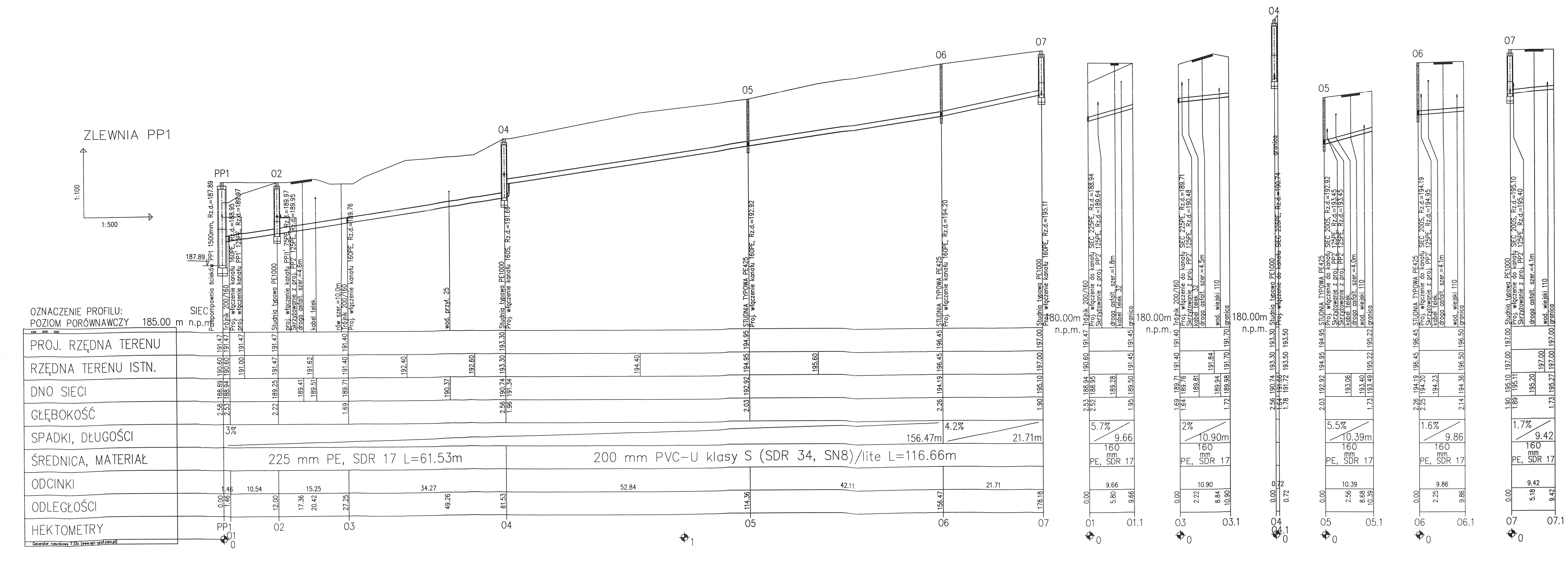
1:100
1:500
OZNACZENIE PROFILU:
POZIOM PORÓWNAWCZY 185.00 m n.p.m.
SIEĆ
PROJ. RZĘDNA TERENU
RZĘDNA TERENU ISTN.
DNO SIECI
GŁĘBOKOŚĆ
SPADKI, DŁUGOŚCI
ŚREDNICA, MATERIAŁ
ODCINKI
ODLEGŁOŚCI
HEKTOMETRY
PP1
02
03
04
05
06
07
187.89
Przepompownia ścieków PP1 1500mm, Rz.d.=187.89
Trójnik 200/160
Proj. włączenie kanału 160PE, Rz.d.=188.95
Proj. włączenie kanału PP1' 125PE, Rz.d.=189.97
Studnia typowa PE1000
proj. włączenie kanału PP1' 75PE, Rz.d.=189.97
Skrzyżowanie z proj. PP2' 125PE, Rz.d.=189.95
droga asfalt. szer.=4.6m
kabel telek.
rów szer.=10.0m
Trójnik 200/160
Proj. włączenie kanału 160PE, Rz.d.=189.76
wod. przył. 25
Studnia typowa PE1000
Proj. włączenie kanału 160S, Rz.d.=191.69
STUDNIA TYPOWA PE425
Proj. włączenie kanału 160PE, Rz.d.=192.92
STUDNIA TYPOWA PE425
Proj. włączenie kanału 160PE, Rz.d.=194.20
Studnia typowa PE1000
Proj. włączenie kanału 160PE, Rz.d.=195.11
191.47 191.47 191.00 191.47 191.47 191.62 191.40 192.40 192.60 193.30 194.40 194.95 195.60 196.45 197.00
190.60 190.60 191.47 189.41 189.51 191.40 190.37 193.30 194.95 196.45 197.00
188.89 188.94 189.25 189.71 190.74 191.34 192.92 194.19 195.10
2.58 2.53 2.22 1.69 2.56 1.96 2.03 2.26 1.90
3%
156.47m 4.2% 21.71m
225 mm PE, SDR 17 L=61.53m
200 mm PVC-U klasy S (SDR 34, SN8)/lite L=116.66m
1.46 10.54 15.25 34.27 52.84 42.11 21.71
0.00 1.46 12.00 17.36 20.42 27.25 49.26 61.53 114.36 156.47 178.18
0
1
180.00m n.p.m.
Trójnik 200/160
Proj. włączenie do kanału SIEĆ 225PE, Rz.d.=188.94
Skrzyżowanie z proj. PP2' 125PE, Rz.d.=189.64
droga asfalt. szer.=1.8m
kabel telek. 32
granica
191.47 191.45
190.60 189.50
188.94 188.95 189.28
2.53 2.52 1.95
5.7% 9.66
160 mm PE, SDR 17
9.66
0.00 5.80 9.66
01 01.1
Proj. włączenie do kanału SIEĆ 225PE, Rz.d.=189.71
Skrzyżowanie z proj. PP2' 125PE, Rz.d.=190.48
kabel telek. 32
droga asfalt. szer.=4.5m
wod. wiejski 110
granica
191.40 191.84 191.70
189.71 189.76 189.81 189.94 189.98
1.69 1.64 1.72
2% 10.90m
10.90
0.00 2.22 8.84 10.90
03 03.1
Studnia typowa PE1000
Proj. włączenie do kanału SIEĆ 225PE, Rz.d.=190.74
granica
193.30 193.50
190.74 191.66 191.72
2.56 1.64 1.78
0.72
0.00 0.72
04 04.1
STUDNIA TYPOWA PE425
Proj. włączenie do kanału SIEĆ 200S, Rz.d.=192.92
Skrzyżowanie z proj. PP2' 125PE, Rz.d.=193.45
Skrzyżowanie z proj. PP2' 125PE, Rz.d.=193.45
kabel telek.
droga asfalt. szer.=4.0m
wod. wiejski 110
granica
194.95 195.22
192.92 193.06 193.40 193.49
2.03 1.73
5.5% 10.39m
10.39
0.00 2.56 8.68 10.39
05 05.1
Proj. włączenie do kanału SIEĆ 200S, Rz.d.=194.19
Skrzyżowanie z proj. PP2' 125PE, Rz.d.=194.95
kabel telek.
droga asfalt. szer.=4.1m
wod. wiejski 110
granica
196.45 196.50
194.19 194.20 194.23 194.36
2.26 2.25 2.14
1.6% 9.86
9.86
0.00 2.25 9.86
06 06.1
Studnia typowa PE1000
Proj. włączenie do kanału SIEĆ 200S, Rz.d.=195.10
Skrzyżowanie z proj. PP2' 125PE, Rz.d.=195.40
droga asfalt. szer.=4.1m
wod. wiejski 110
granica
197.00 197.00
195.10 195.11 195.20 195.27
1.90 1.89 1.73
1.7% 9.42
9.42
0.00 5.18 9.42
07 07.1

ZLEWNIA PP1'

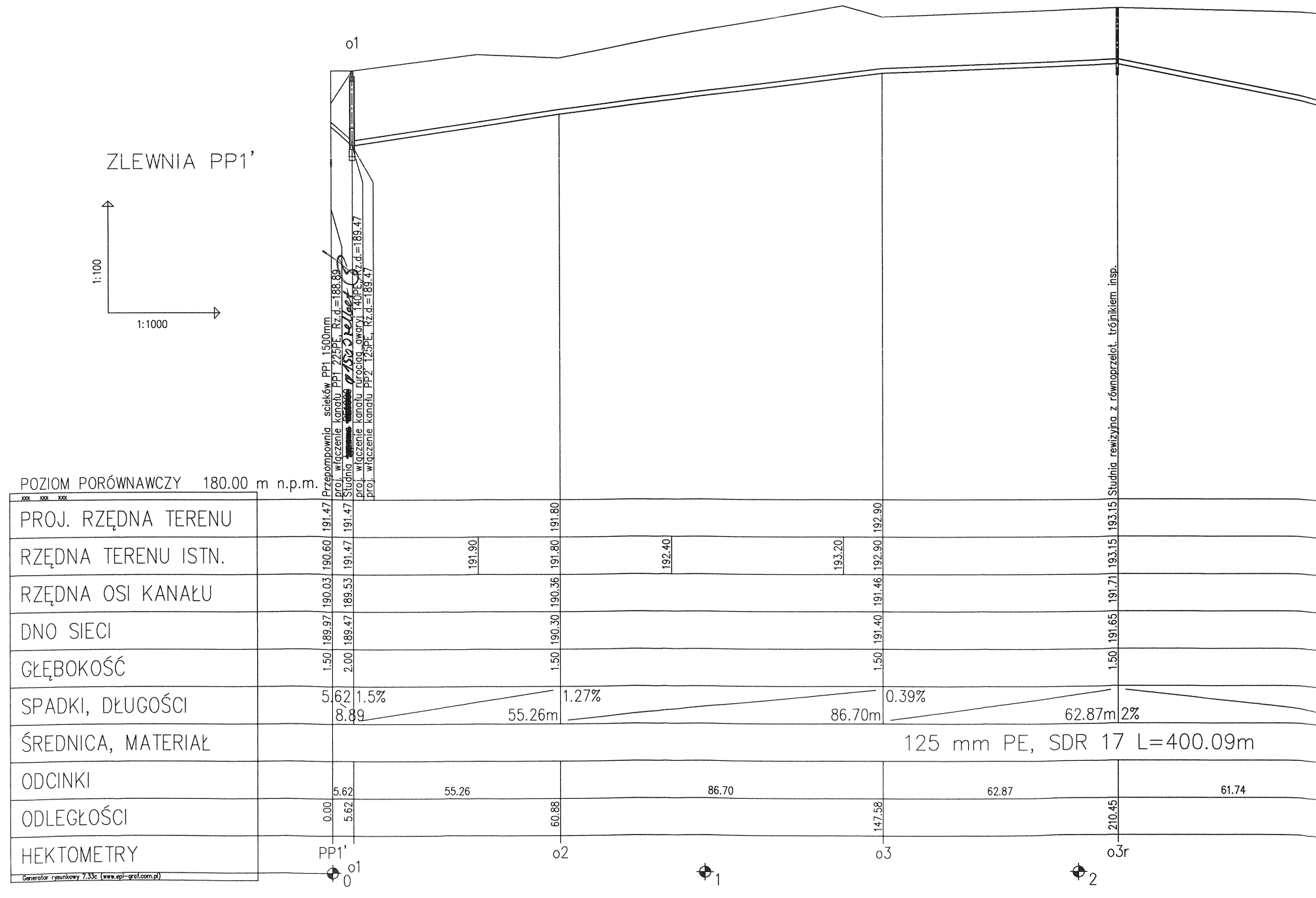
1:100
1:1000
POZIOM PORÓWNAWCZY 180.00 m n.p.m.
PROJ. RZĘDNA TERENU
RZĘDNA TERENU ISTN.
RZĘDNA OSI KANAŁU
DNO SIECI
GŁĘBOKOŚĆ
SPADKI, DŁUGOŚCI
ŚREDNICA, MATERIAŁ
ODCINKI
ODLEGŁOŚCI
HEKTOMETRY
o1
o2
o3
o3r
PP1'
Przepompownia ścieków PP1 1500mm
proj. włączenie kanału PP1 225PE, Rz.d.=188.89
Studnia
proj. włączenie kanału PP1 125PE, Rz.d.=189.47
Studnia rewizyjna z równoprzelot. trójnikiem insp.
191.47 191.80 192.90 193.15
190.60 191.47 191.90 191.80 192.40 193.20 192.90 193.15
190.03 189.53 190.36 191.46 191.71
189.97 189.47 190.30 191.40 191.65
1.50 2.00 1.50 1.50 1.50
5.62 1.5% 8.89
55.26m 1.27%
86.70m 0.39%
62.87m 2%
125 mm PE, SDR 17 L=400.09m
5.62 55.26 86.70 62.87 61.74
0.00 5.62 60.88 147.58 210.45
0
1
2

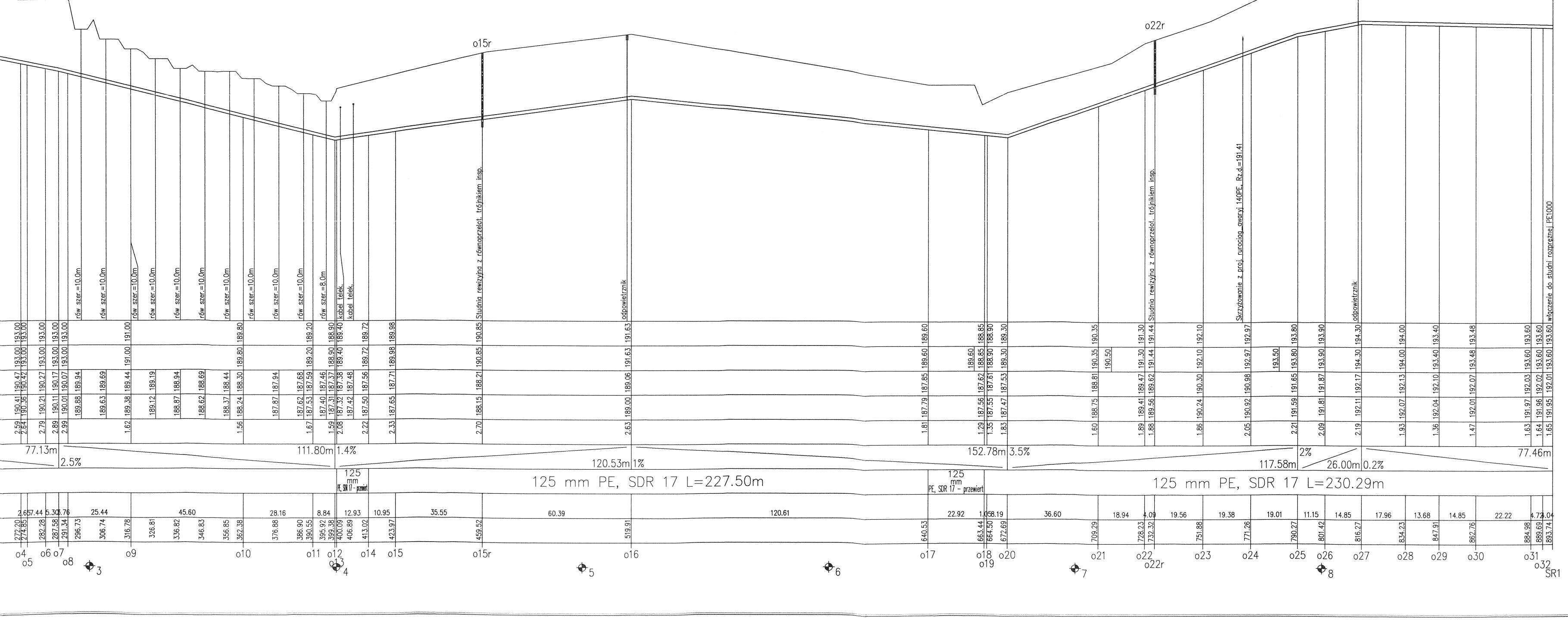
o15r
o22r
77.13m 2.5%
111.80m 1.4%
120.53m 1%
152.78m 3.5%
117.58m 2%
26.00m 0.2%
77.46m
125 mm PE, SDR 17 L=227.50m
125 mm PE, SDR 17 L=230.29m
rów szer.=10.0m
rów szer.=8.0m
kabel telek.
Studnia rewizyjna z równoprzelot. trójnikiem insp.
odpowietrznik
Skrzyżowanie z proj. rurociąg. awaryj 140PE, Rz.d.=191.41
włączenie do studni rozprężnej PE1000
o4 o5 o6 o7 o8 o9 o10 o11 o12 o13 o14 o15 o15r o16 o17 o18 o19 o20 o21 o22 o22r o23 o24 o25 o26 o27 o28 o29 o30 o31 o32 SR1
3 4 5 6 7 8

UWAGA:
Należy zastosować się do wszystkich zapisów odpisu protokołu
z narady koordynacyjnej dla wniosku nr GG–VII.6630.666.2015,
a w szczególności do zapisu: W miejscu skrzyżowania
projektowanego obiektu z kablem energetycznym 0,4kV kabel
należy osłonić rurą dwudzielną średnicy 110 koloru
niebieskiego.

ZLEWNIA RUROCIĄG AWARYJNY


1:100
1:1000
d3r
POZIOM PORÓWNAWCZY 180.00 m n.p.m.
PROJ. RZĘDNA TERENU
RZĘDNA TERENU ISTN.
RZĘDNA OSI KANAŁU
DNO SIECI
GŁĘBOKOŚĆ
SPADKI, DŁUGOŚCI
ŚREDNICA, MATERIAŁ
ODCINKI
ODLEGŁOŚCI
HEKTOMETRY
proj. włączenie kanału PP1 125PE, Rz.d.=189.47
proj. włączenie kanału PP2 125PE, Rz.d.=189.47
Studnia rewizyjna z równoprzelot. trójnikiem insp.
1%
206.23m 2%
76.27m 2.5%
140 mm PE, SDR 17 L=395.85m
d1 d2 d3 d3r d4 d5 d6 d7 d8 d9 d10
0 1 2 3

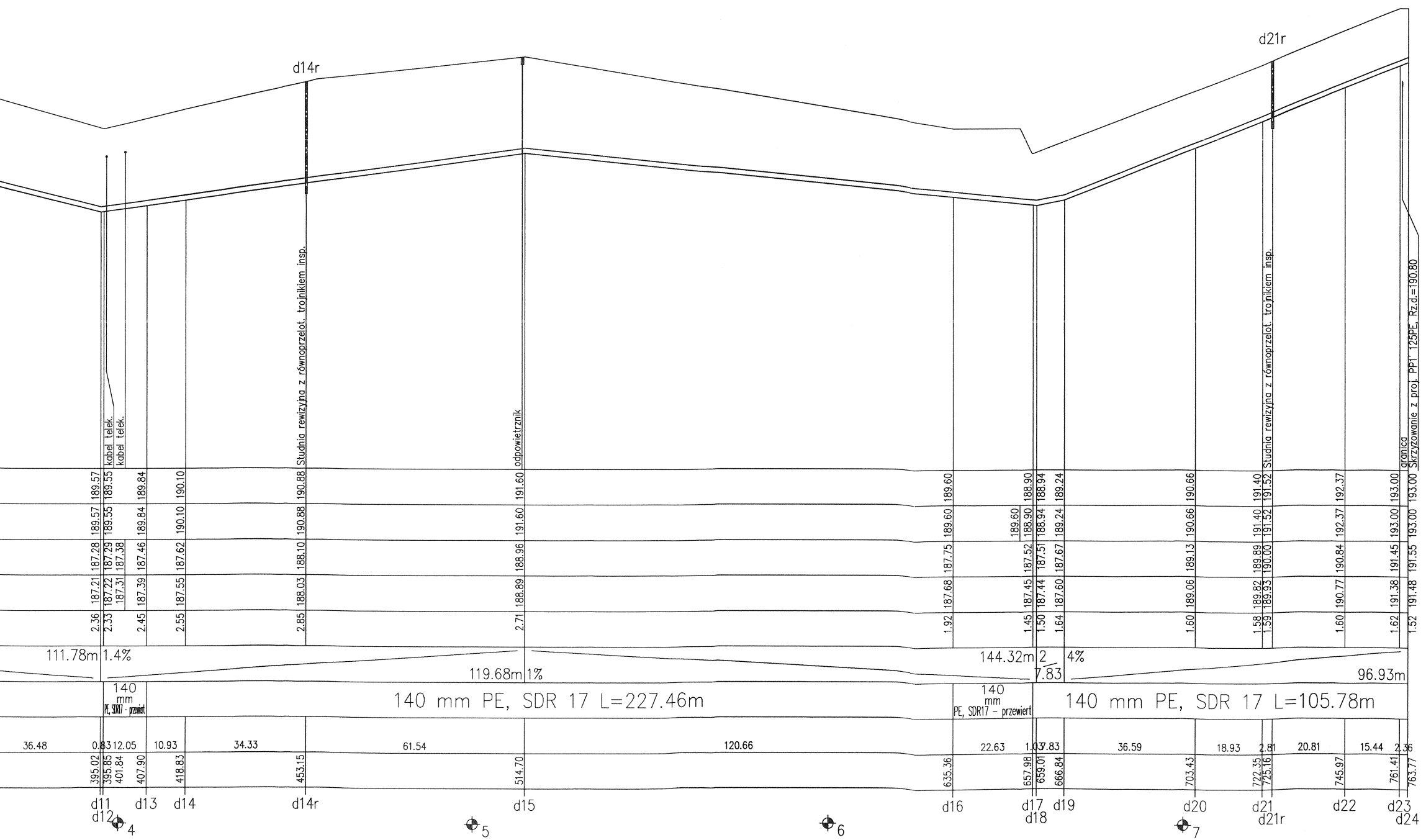
d14r
d21r
kabel telek.
kabel telek.
Studnia rewizyjna z równoprzelot. trojnikiem insp.
odpowietrznik
Studnia rewizyjna z równoprzelot. trojnikiem insp.
granica
Skrzyżowanie z proj. PP1 125PE, Rz.d.=190.80
189.57 189.57 187.28 187.21 2.36
189.55 189.55 187.29 187.22 2.33
187.38 187.31
189.84 189.84 187.46 187.39 2.45
190.10 190.10 187.62 187.55 2.55
190.88 190.88 188.10 188.03 2.85
191.60 191.60 188.96 188.89 2.71
189.60 189.60 187.75 187.68 1.92
189.60
188.90 188.90 187.52 187.45 1.45
188.94 188.94 187.51 187.44 1.50
189.24 189.24 187.67 187.60 1.64
190.66 190.66 189.13 189.06 1.60
191.40 191.40 189.89 189.82 1.58
191.52 191.52 190.00 189.93 1.59
192.37 192.37 190.84 190.77 1.60
193.00 193.00 191.45 191.38 1.62
193.00 193.00 191.55 191.48 1.52
111.78m 1.4%
119.68m 1%
144.32m 2
7.83
4%
96.93m
140 mm PE, SDR17 - przewiert
140 mm PE, SDR 17 L=227.46m
140 mm PE, SDR17 - przewiert
140 mm PE, SDR 17 L=105.78m
36.48
0.83 12.05
10.93
34.33
61.54
120.66
22.63
1.03 7.83
36.59
18.93
2.81
20.81
15.44
2.36
395.02
395.85
401.84
407.90
418.83
453.15
514.70
635.36
657.98
659.01
666.84
703.43
722.35
725.16
745.97
761.41
763.77
d11
d12
d13
d14
d14r
d15
d16
d17
d18
d19
d20
d21
d21r
d22
d23
d24
4
5
6
7

ZAKRES REWIZJI

DATA

TYTUŁ PROJEKTU

PROJEKT BUDOWLANY BUDOWY SIECI KANALIZACJI SANITARNEJ WRAZ Z INFRASTRUKTURĄ TOWARZYSZĄCĄ W MIEJSCOWOŚCIACH GAZOMIA STARA, GOŚCIMOWICE DRUGIE, GOŚCIMOWICE DRUGIE - POWĘZINY, MOSZCZENICA,GMINA MOSZCZENICA

GMINA MOSZCZENICA

ADRES:

97-310 Moszczenica
ul. Kosowska 1

GENERALNY PROJEKTANT

P.P.W."BIOPROJEKT"

Grzegorz Jaśki
ul. Fabryczna26
97-310 Moszczenica

ADRES DO KORESPONDENCJI:

97-300 Piotrków Tryb.
ul. Armii Krajowej 22b/9
(044) 737-09-10
biuro@bioprojekt.pl

NR KONTRAKTU:

NR UMOWY:

DATA UMOWY:

JEDNOSTKA PROJEKTOWA

P.P.W. "BIOPROJEKT"
Grzegorz Jaśki
ul. Fabryczna 26
97-310 Moszczenica

NR KONTRAKTU:

DATA:

NR RYSUNKU:

IMIĘ I NAZWISKO	NR UPRAWNIEŃ	PODPIS:
PROJEKTANT: MGR INŻ. GRZEGORZ JAŚKI	LOD/1653/PWOS/11	
ASYSTENT PROJEKTANTA: MGR INŻ. MACIEJ JAŚKI MGR INŻ. KATARZYNA KLESZCZ		

FAZA

PROJEKT BUDOWLANY

OZNACZENIE FAZY

PB

BRANŻA

SANITARNA

OZNACZENIE BRANŻY OGÓLNE

IS

TYTUŁ RYSUNKU

PROFILE PODŁUŻNE ZLEWNIA PP1
PROFILE PODŁUŻNE ZLEWNIA PP1
PROFILE PODŁUŻNE RUROCIĄG AWARYJNY

OZNACZENIE RYSUNKU SZCZEGÓŁOWE

PP

SKALA 1:100/500
1:100/1000

DATA
2015.07

NR RYSUNKU

PP-IS-01

REWIZJA

00